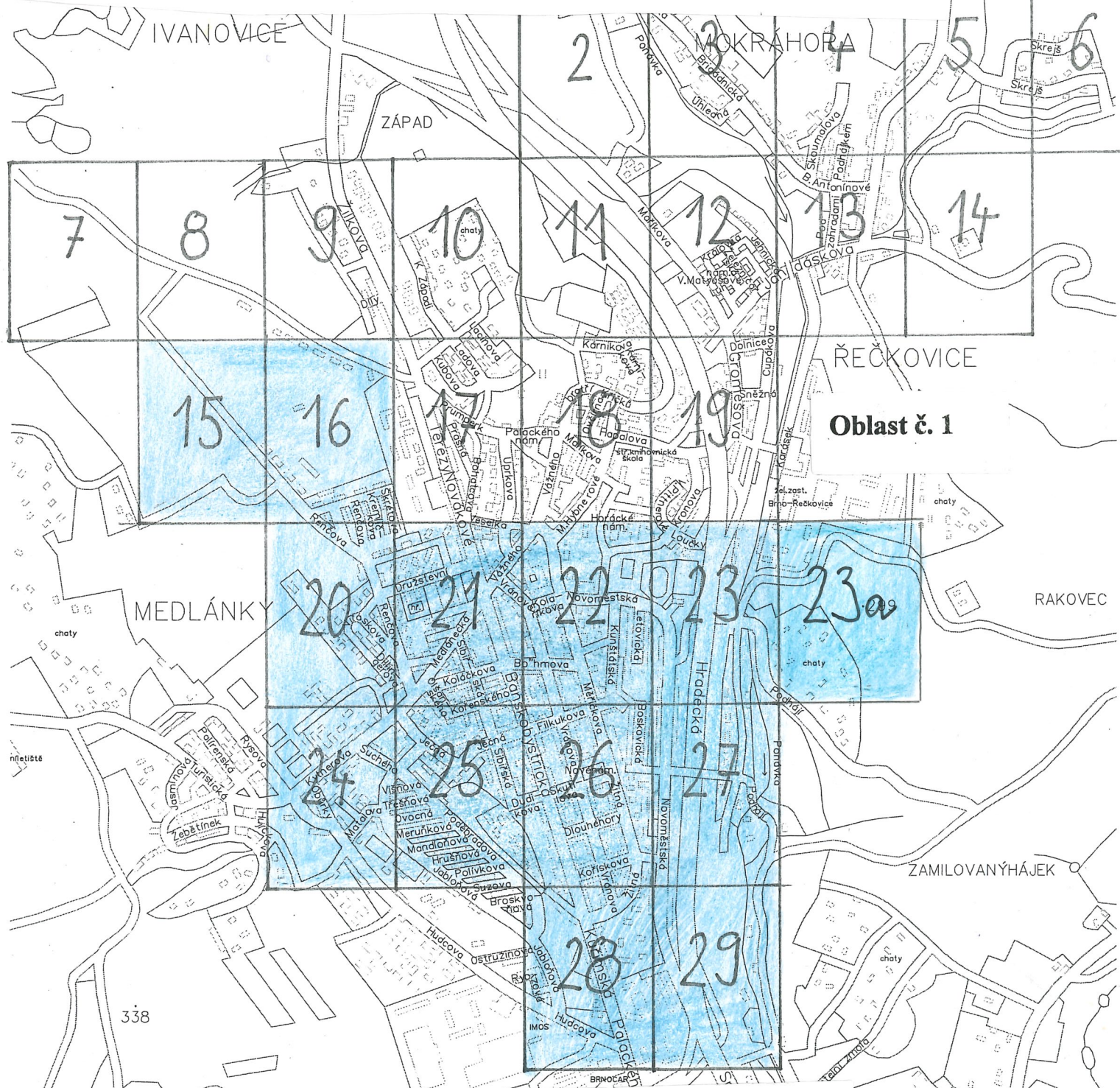


# **Příloha č. 1**

**Mapa území MČ Brno-Řečkovice a Mokrá Hora s vyznačením jednotlivých komunikací, na kterých bude prováděna zimní údržba a čištění po zimním posypu**




## **Legenda:**



–místní komunikace–vozovky



–místní komunikace–parkoviště

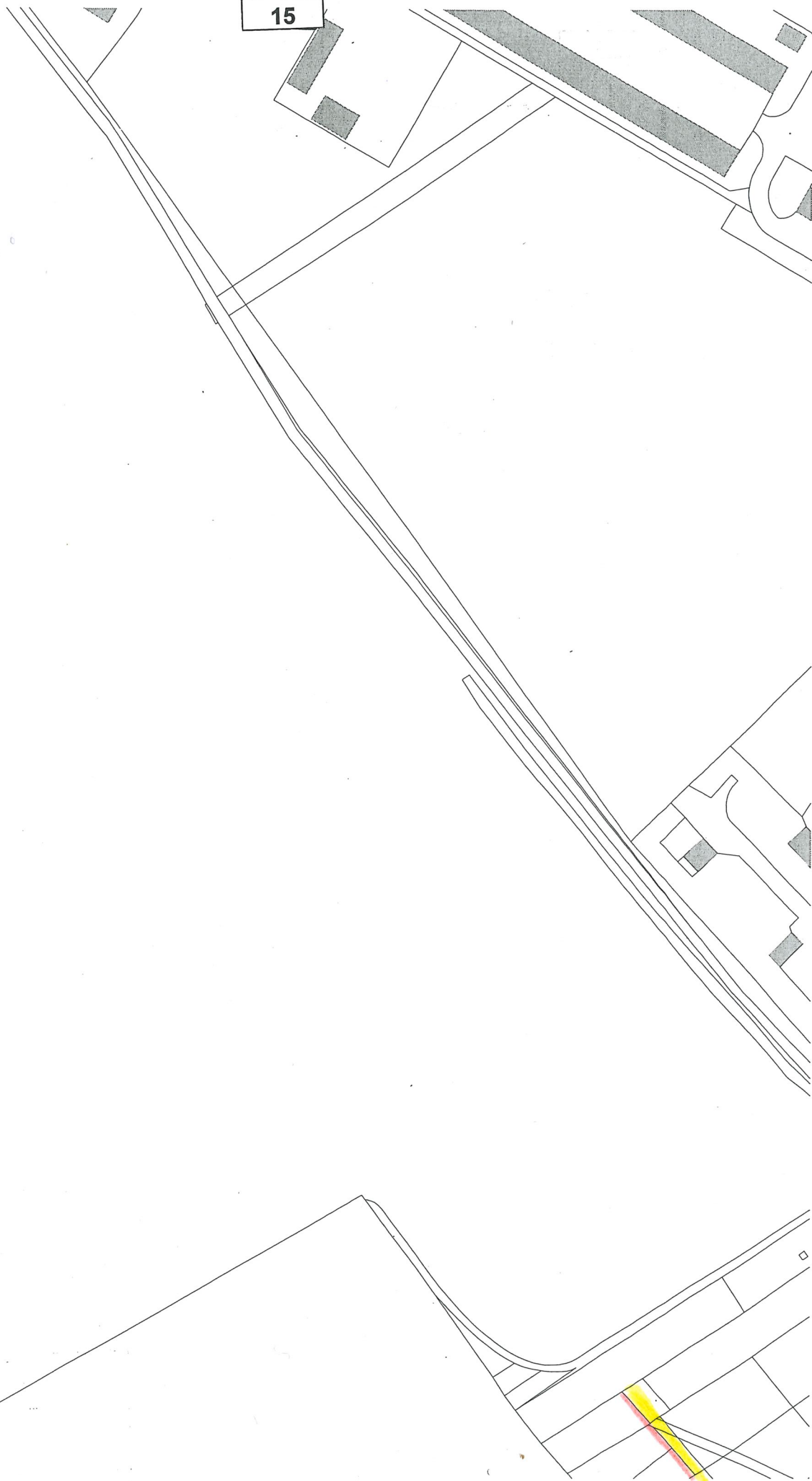


–místní komunikace–chodníky (včetně schodišť a dalších pochůzných komunikací)

# Reckovice

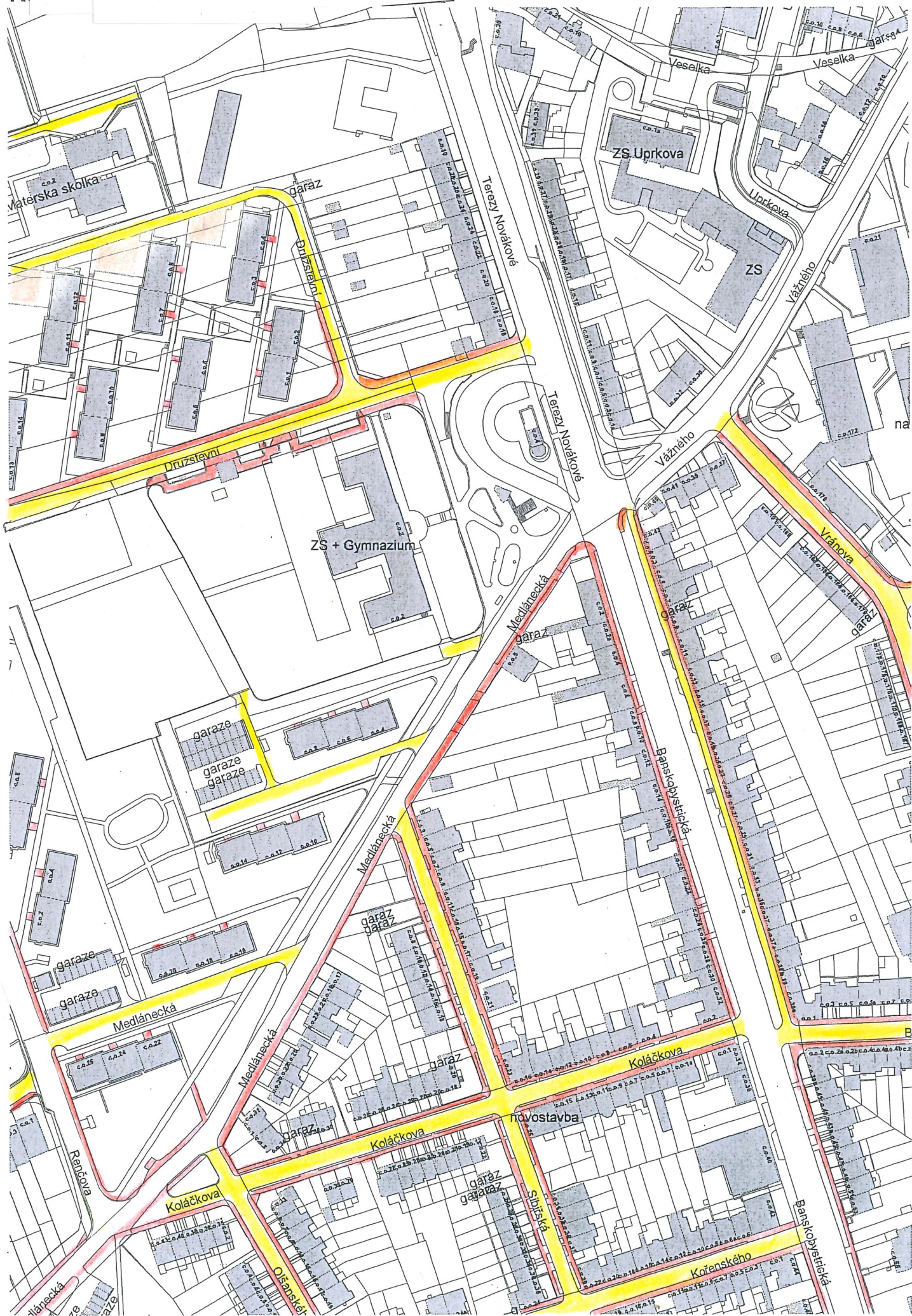
15

Mapa v měřítku 1:2000



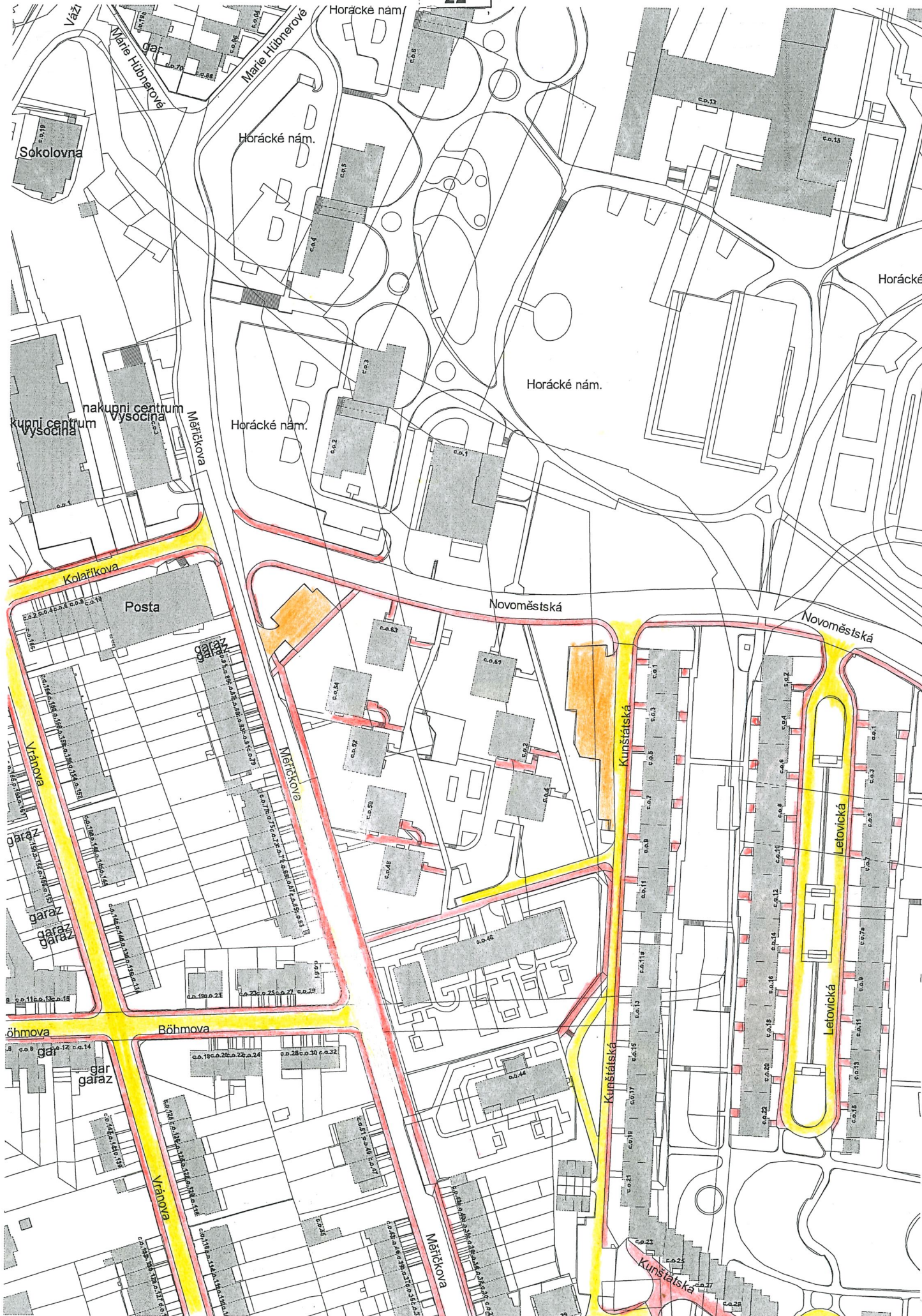




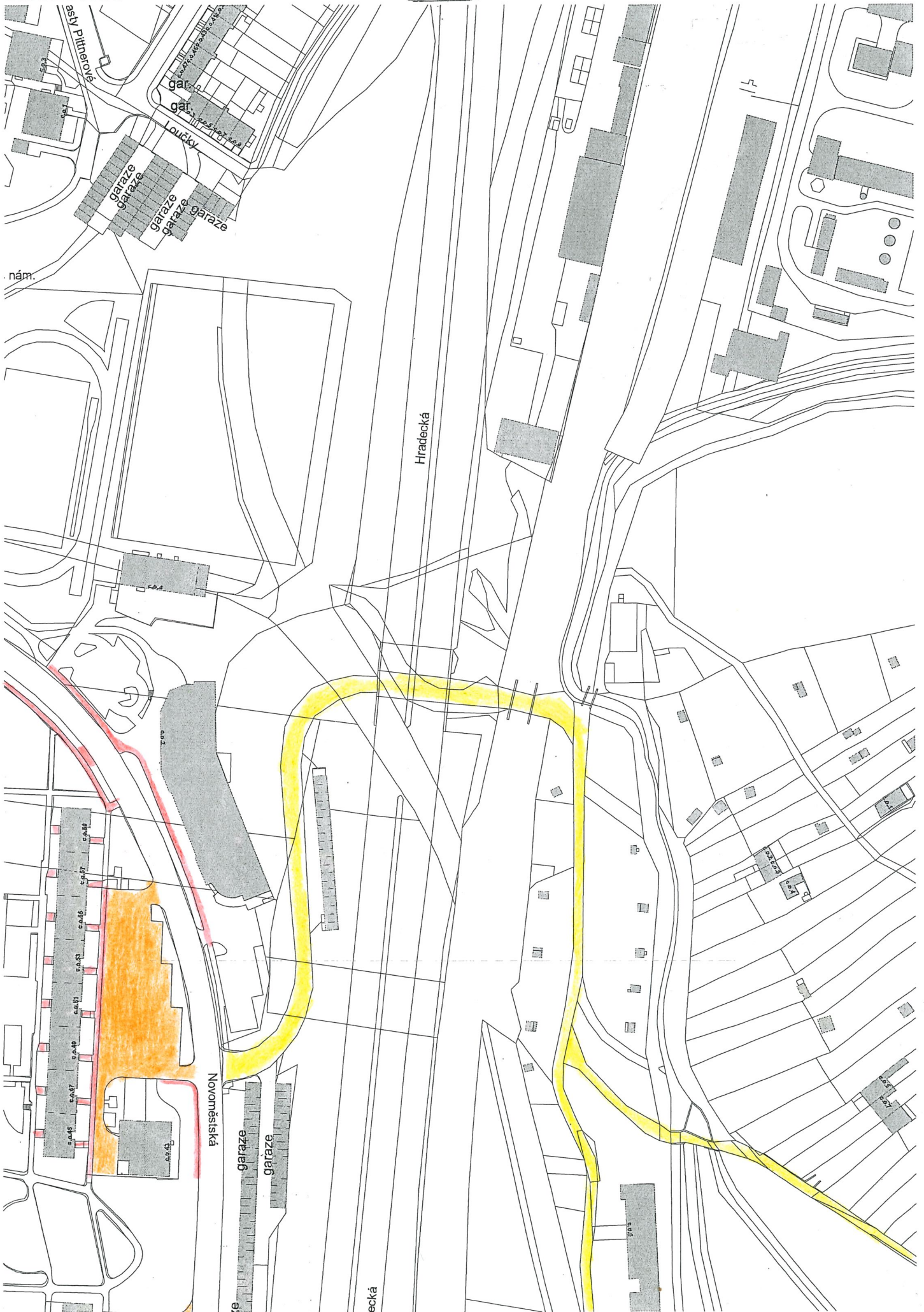


## Reckovice

22



**Mapa v měřítku 1:2000**



# Reckovice

23a



Mapa v měřítku 1:2000

